Le pays du bonheur...

Inchi yetu

Notre pays....

ETAT du KATANGA

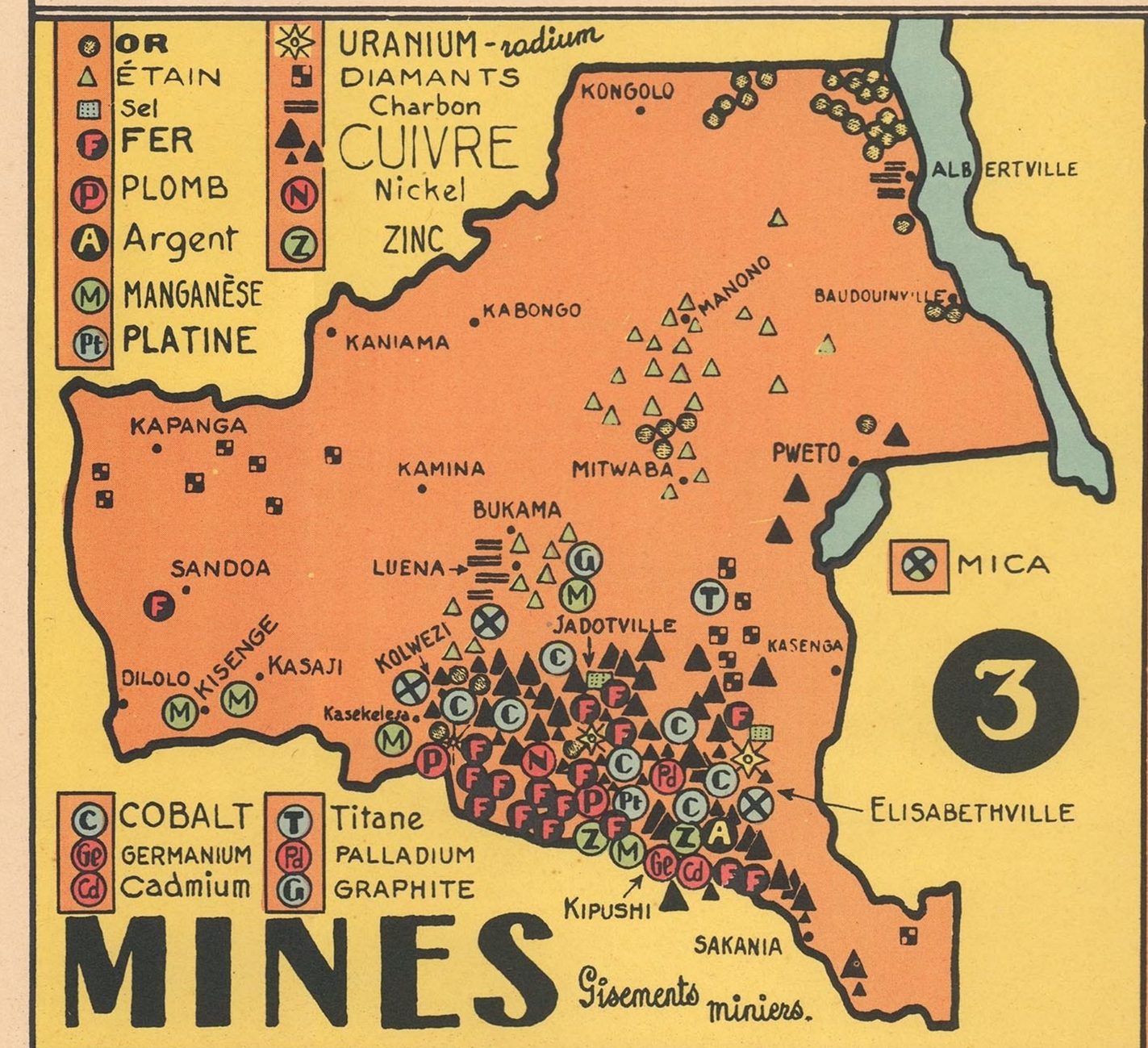

TRAVAIL - BONHEUR - PROSPÉRITÉ

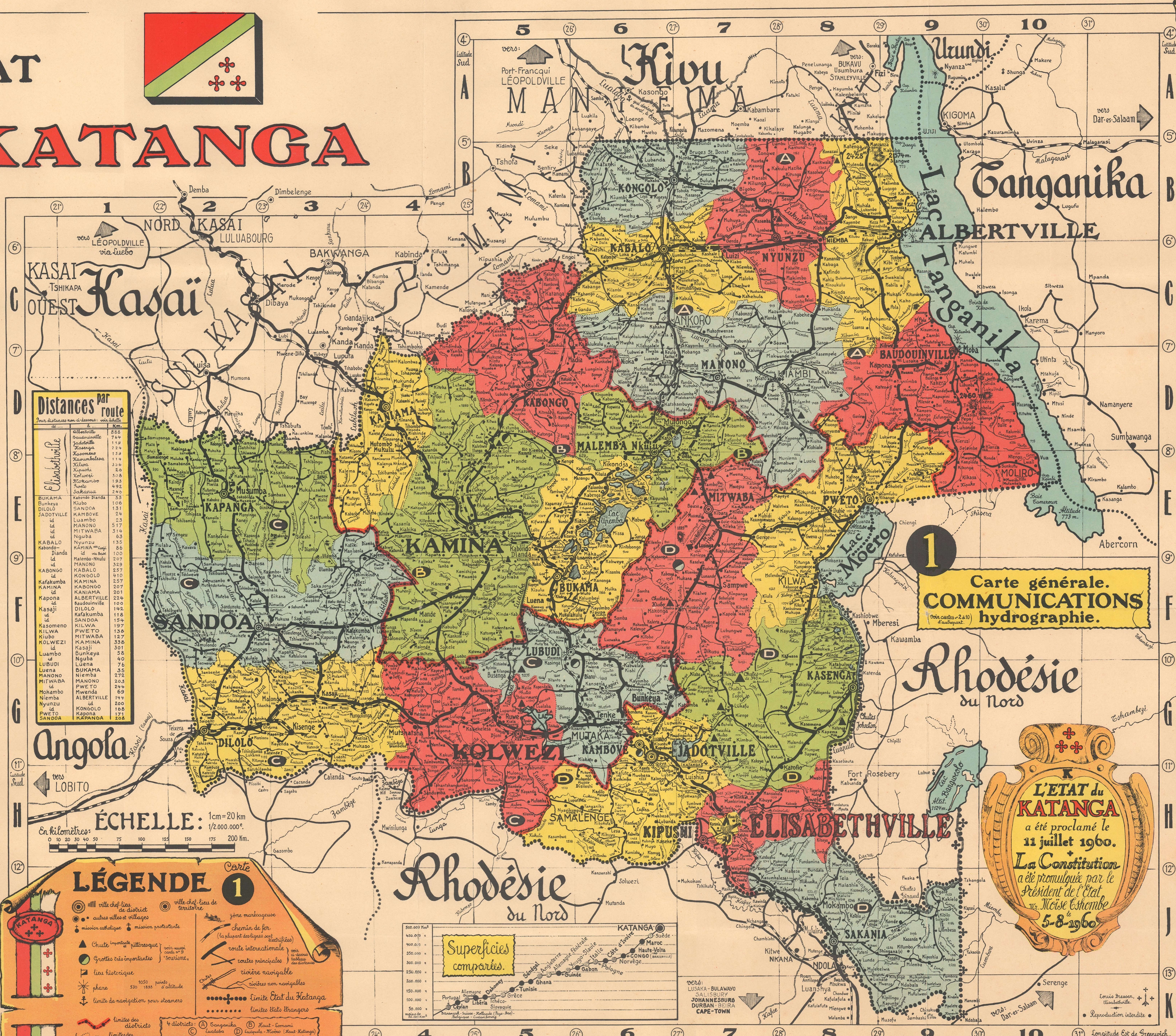

Distances par route

Pour distances non ci-dessous: voir échelle

de ...	à ...	Km.
Elisabethville	Albertville	888
	Baudouinville	764
	Jadotville	119
	Kasenga	224
	Kasomeno	159
	Kasumbalesa	114
	Kilwa	336
	Kipushi	26
	Kolwezi	308
	Mokambo	193
	Pweto	492
	Sakania	246
BUKAMA	Kabondo Dianda	55
Bunkeya	Kiubo	106
DILOLO	SANDOA	131
JADOTVILLE	KAMBOVE	24
id	Luambo	23
id	MANONO	517
id	MITWABA	314
id	Nguba	63
KABALO	Nyunzu	135
Kabondo-Dianda	KAMINA via Lueji	86
id	id via Base	100
id	Malemba-Nkulu	207
id	MANONO	329
KABONGO	KABALO	257
id	KONGOLO	410
Kafakumba	KAMINA	257
KAMINA	KABONGO	207
id	KANIAMA	201
Kapona	ALBERTVILLE	224
id	Baudouinville	100
Kasaji	DILOLO	142
id	Kafakumba	118
id	SANDOA	154
Kasomeno	KILWA	197
KILWA	PWETO	138
Kiubo	MITWABA	127
KOLWEZI	KAMINA	338
id	Kasaji	301
Luambo	Bunkeya	58
id	Nguba	40
LUBUDI	Luena	76
Luena	BUKAMA	35
MANONO	Niemba	272
MITWABA	MANONO	203
id	PWETO	244
Mokambo	Mwenda	69
Niemba	ALBERTVILLE	144
Nyunzu	id	200
id	KONGOLO	168
PWETO	Kapona	171
SANDOA	KAPANGA	208

LÉGENDE Carte 1

- ville chef-lieu de district
- ville chef-lieu de territoire
- autres villes et villages
- mission catholique
- mission protestante
- Chute importante et pittoresque
- Grottes très importantes (voir aussi carte n° 9 "Tourisme")
- lieu historique
- phare
- points d'altitude (530, 1050, 1898)
- limite de navigation pour steamers
- zône marécageuse
- chemin de fer (la plupart des lignes sont électrifiées)
- route internationale
- routes principales (voir ci-dessus tableau des distances)
- rivière navigable
- Chutes
- rivières non navigables
- limite Etat du Katanga
- limites états étrangers
- limites des districts
- limites des territoires (anc. limites des districts)

4 districts: Ⓐ Tanganika Ⓑ Haut-Lomami Ⓒ Lualaba Ⓓ Luapula-Moëro (Haut-Katanga)
2 districts "Ville" indépendants: villes d'Elisabethville et de Jadotville.

Détail des cartes 1 à 10 du présent ensemble:

1. Carte générale au 1/2.000.000e ~ Communications - Hydrographie
2. " ETHNIES et Katanga physique
3. " MINES et principaux gisements miniers
4. " Nouvelles DIVISIONS ADMINISTRATIVES
5. " INDUSTRIES
6. " INSTRUCTION PUBLIQUE ~ Enseignements moyen et supérieur
7. " Énergie; principales centrales électriques
8. " Service Santé publique; répartition des hôpitaux
9. " Tourisme et chasse
10. " PÊCHE + ÉLEVAGE + AGRICULTURE +

Ces cartes ont, chacune, leurs propres légende et symboles.

KATANGA

27.440
• Reproduction interdite •

Cartes dressées et éditées à Elisabethville par Louis Dressen.
1171, avenue Léopold - Tél. 2330.

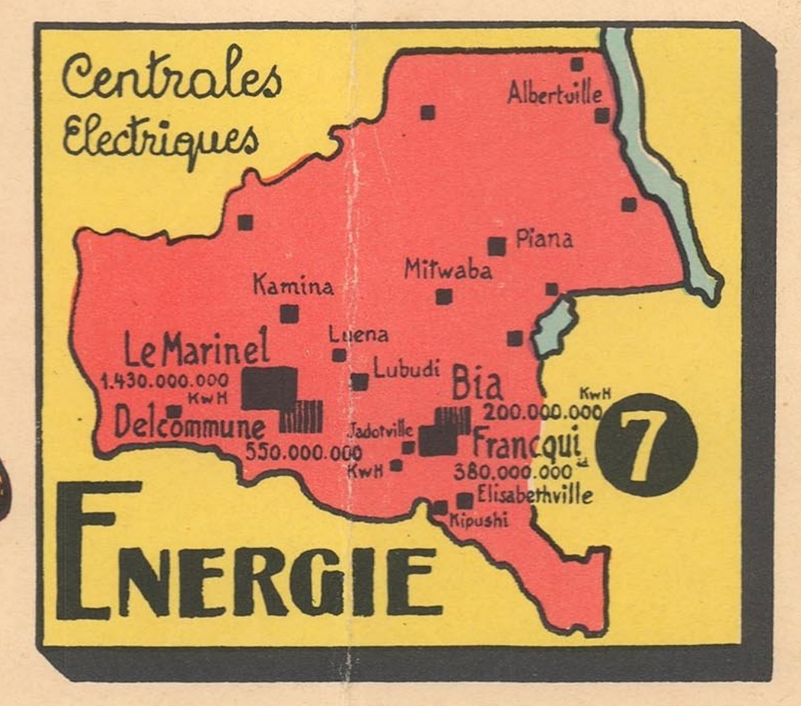

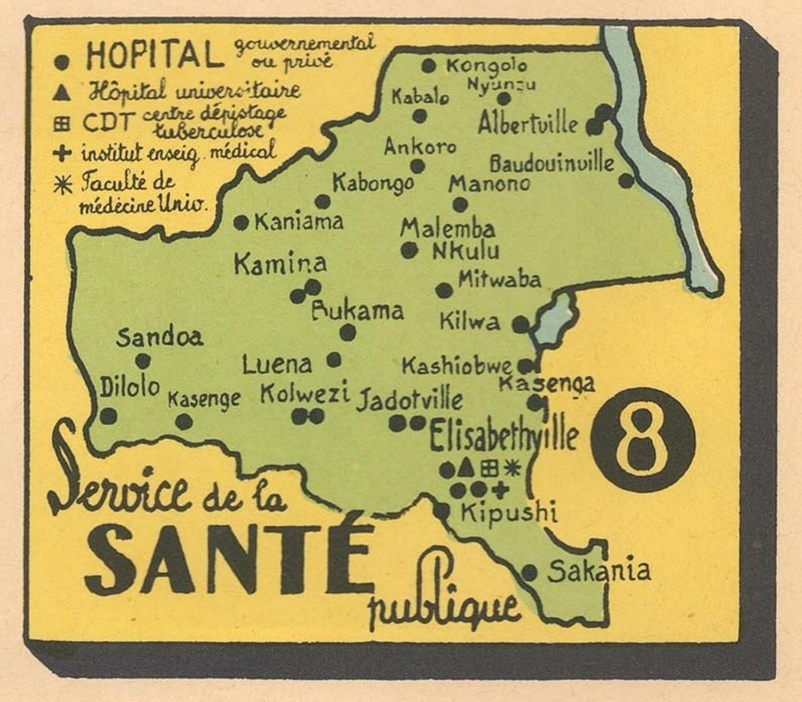

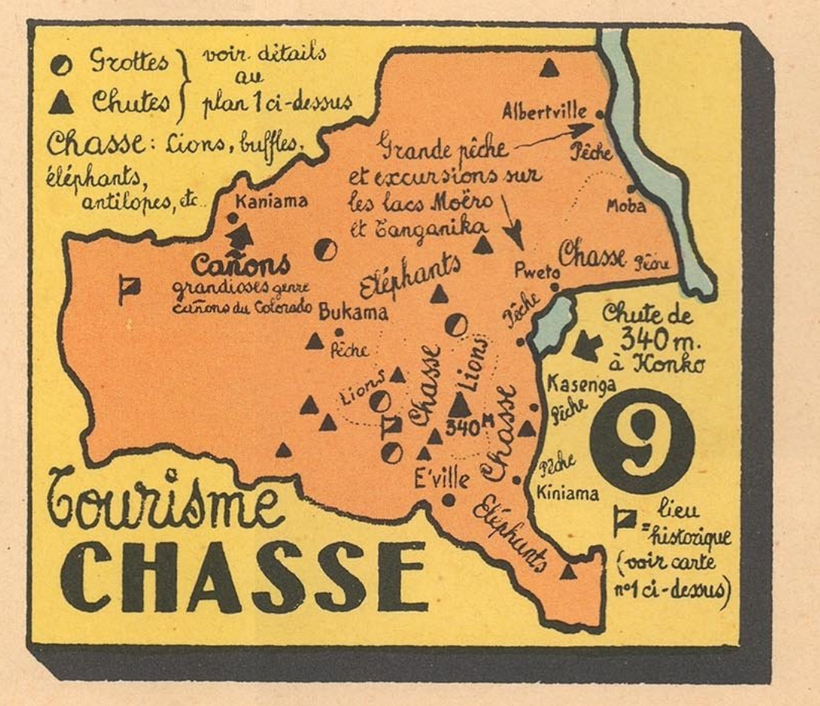

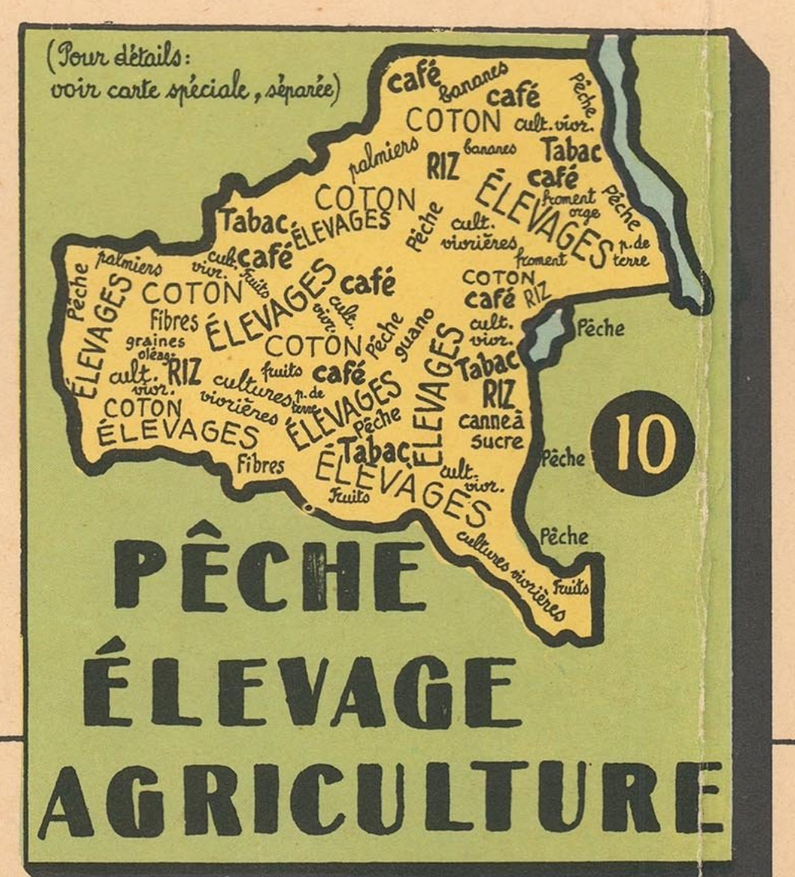

L'ETAT du KATANGA a été proclamé le 11 juillet 1960.
+
La Constitution a été promulguée par le Président de l'Etat Mr. Moïse Tshombe le 5-8-1960

INDEX alphabétique des principales localités du Katanga avec renvoi à la carte 1

Localité	Carte	Localité	Carte
ALBERTVILLE	B9	Lubudi	F5
Ankoro	C6	Luena	F5
Baudouinville	D9	Lugamba	B9
Biano	G6	Luishia	H7
Bukama	F5	Luizi	C7
Bunkeya	G6	Lukafu	G7
Busanga	G5	Lukonzolwa	F4-E8
Dilolo	G2	Lusinga	E7-C9
ELISABETHVILLE	H7	Makonga	F6
Genge	E7	Malemba-Nkulu	D6
Jadotville (LIKASI)	G6	Malonga	G3
Kabalo	C6	Mande	E5-F4
Kabeya	B7	Manono	D7
Kabondo-Dianda	E5	Masangu	E6
Kabongo	D5	Minga	H7
Kabunda	J9	Mitwaba	E7
Kabwe-Katanda	E4	Moba	D9
Kafakumba	F3	Mokabe Kasari	F6
Kakanda	G6	Mokambo	J8
Kakielo	J9	Moliro	E10
Kakuyu	C6	Mpala	C9
Kaloko	C5	Mukalusalia	E3
Kalonga	D2	Mukulakulu	F5
Kambove	G6	Mulaba	E1
KAMINA	E4	Mulongo	C7-D7
Kaniama	D4	Mulungwishi	G6
Kansenia	G6-F7	Mungulunga	G3
Kanzenze	G5	Muniao	G4
Kapanga	E2	Musonoi	G5
Kapema	G8	Musumba	E2
Kapenda	G2	Mutaka	G6
Kapiri	B6	Mutombo Mukulu	D3/4
Kapolowe	G6	Mutshatsha	G4
Kapona	D9	Muyumba	D7
Kasaji	G3	Mwadingusha	G6
Kaseke	H6	Mwanza	E7
Kasekelesa	G4	Mwepu	E7
Kasenga	G8 (et H8)	Niemba	B8
Kashiobwe	F8	Nioka	D6
Kasumbalesa	J7	Nyunzu	B7
Katanga H7	C5-G8-D9	Panda (Jadotville)	G6
Katanki	B6	Panda-Mwila	E2
Katenga	B8	Piana Milundu	D8
Katentania	F5-G5	Pweto	E8
Katofio	H8	Rutuku	C9
Katonga	G4-D5-F7	Ruwe	G5
Katshi	C6	Sakania	J8
Kayembe	E3	Samalenge	D1-H5
Kayeye	G4-E5-F5	Sampwe	F7
Kazembe	G3-G4-G5	Samupanga	D1
Kenge	E5	Samusole	G4
Kiabo	E6	Sandoa	F2
Kiambi	D8	Sandumba	H4
Kibwe	C9-G6	Santumba	E3
Kienge	G7	Sauseke	F3
Kikondja	E6	Shinkolobwe	H6
Kikosa	F5	Sofumwango	H7
Kilwa	F8-E8	Sola	B7
Kimba	E6	Tela	J8
Kinda	F5	Tenke	G6-H6
Kipushi	H7	Tshimbalanga	F3
Kipushia	J9	Tshinsenda	J7
Kisenge	G3	Tshombe Kimanda	D4
Kiubo	F7	Vua	E10
Kiumbi	B6	Welgelegen	J7
Kiwele	H8	Zoila	E4
Kolwezi	G5	Zongwe	D10-B7
Kongolo	B6		
Lualu	D4		
Luashi	G4		
Lubanda	B6-H6		

✳ Répertoire complet des localités, lacs et rivières du Katanga chez l'éditeur.

LA KATANGAISE.

Hymne National du Katanga.

Martiale M=136

Musique de Joseph Kiwele, Ministre de l'Education Nationale.

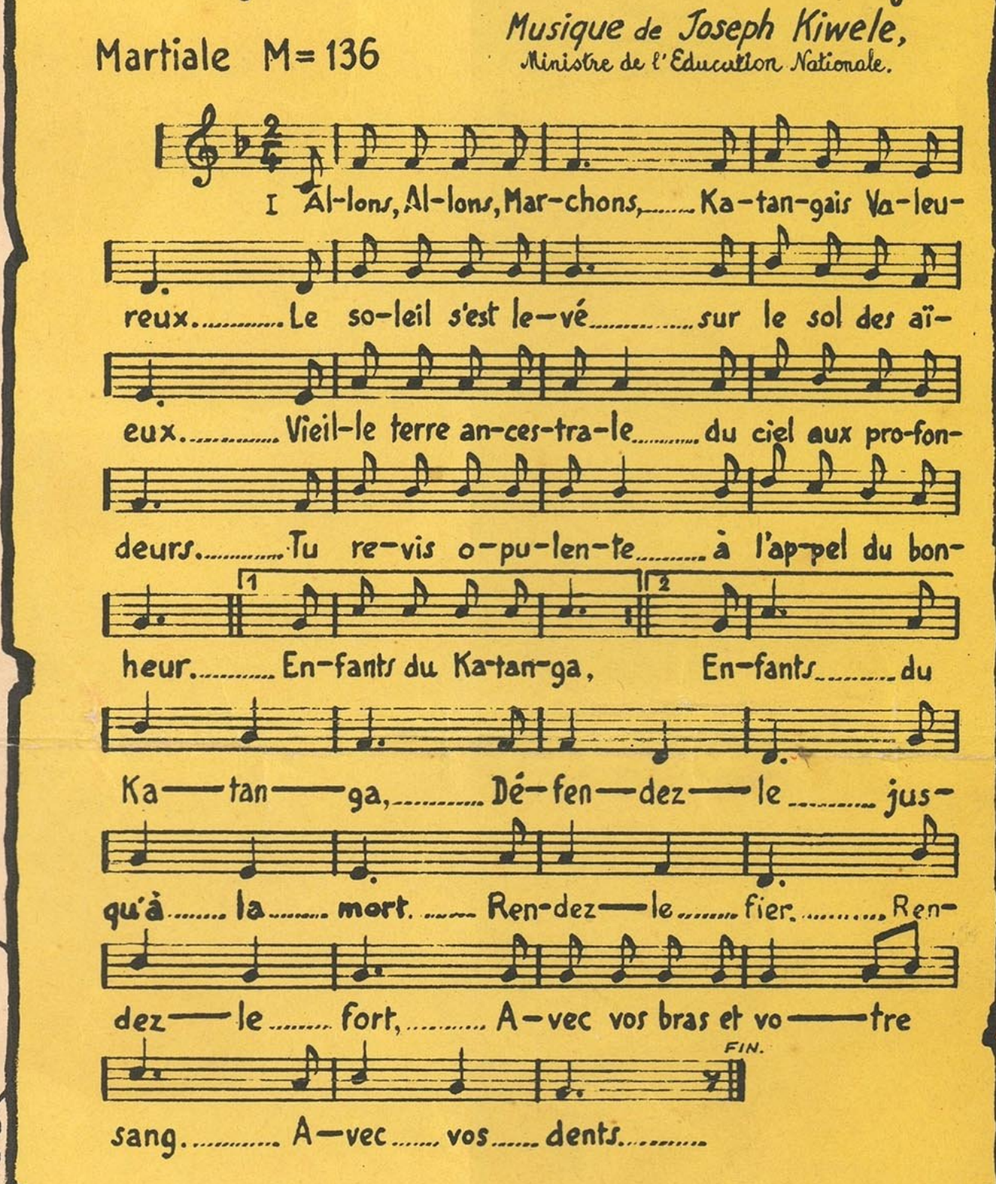

II

Allons, allons, marchons,
Katangais valeureux.
L'ennemi destructeur, tel un lion furieux
Rôde sur nos frontières
Votre valeur guerrière
Maintienne hors du pays la fatal(e) oppression.
Enfants du Katanga (bis)
Défendez-le, jusqu'à la mort.
Rendez-le fier, rendez-le fort,
Avec vos bras et votre sang,
Avec vos dents.

III

Allons, allons, marchons,
Katangais valeureux.
Notre bannière au vent, symbole pour tous ceux
Que ses riches croisettes
Et sa verte jeunesse
Sa rouge force aussi soulèvent d'allégresse.
Enfants du Katanga (bis)
Défendez-le, jusqu'à la mort.
Rendez-le fier, rendez-le fort,
Avec vos bras et votre sang,
Avec vos dents.

+ + +

AU DRAPEAU du Katanga.

T° di marche ♩=120 Paroles: Noëla Dressen-Noël Musique: André Labie.

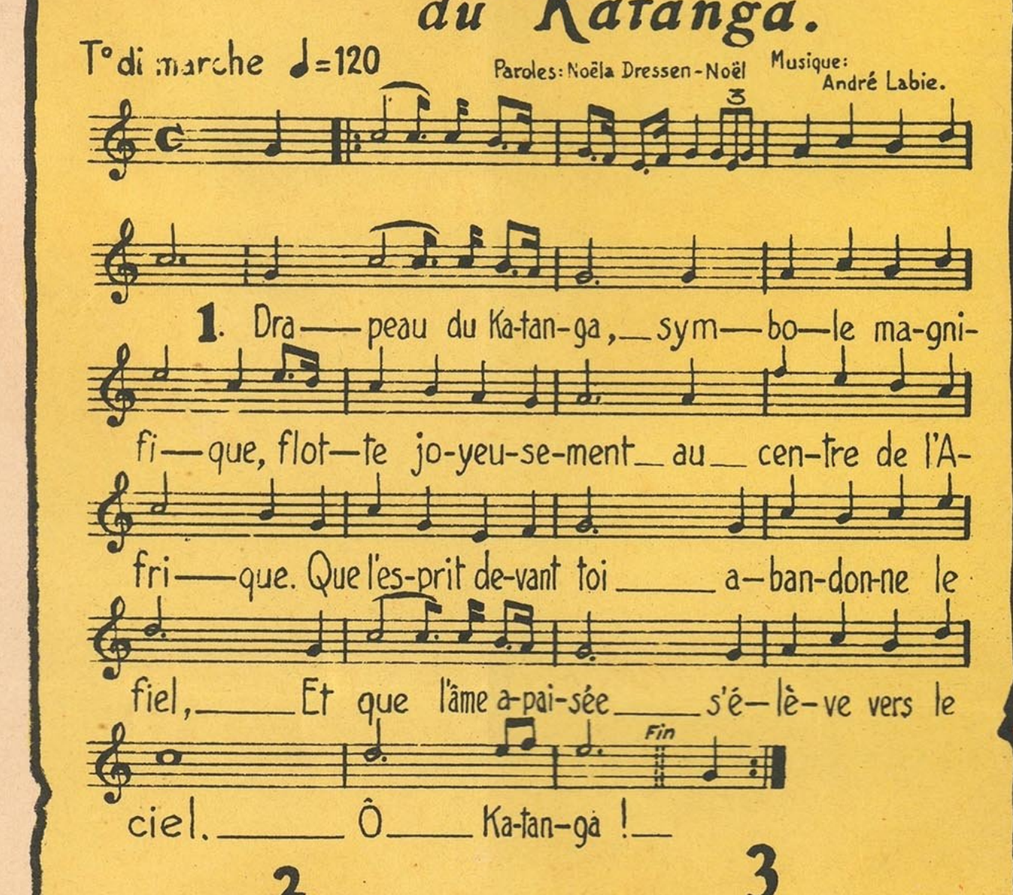

2

Drapeau du Katanga, tout baigné de lumières,
Messager de clartés franchissant nos frontières,
Parcourant les Etats, tu vas, laissant tomber
Les appels émouvants du Président Tshombé.
O Katanga!

3

Drapeau du Katanga, notre joie est profonde
De te voir admiré, aimé par tout le monde:
Les enfants du pays, tous ceux qui sont restés
Et tous ceux qui sauront garder tes libertés.
O Katanga!

4

Les couleurs de tes plis composent notre emblème:
Le beau rouge vivant est de la teinte même
Du sang que tes guerriers d'ardents
Sauront verser pour toi s'il faut montrer les dents.
O Katanga!

5

Trois croisettes rouges, figurant ta richesse,
Émaillent le blanc pur, parure de jeunesse,
Signe d'autorité connu depuis toujours
De tes rois et des chefs, drapés de blancs atours.
O Katanga!

6

Drapeau du Katanga, dans les vallées calmes,
Ta barre a emprunté le vert des jeunes palmes;
Va, couché sur le flanc d'un oiseau de métal,
Contempler la beauté de ton pays natal.
O Katanga!

7

Si pour sauver ton sol, il faut de la souffrance,
Ton peuple brave et fier gardera l'espérance
Car ton drapeau sacré, surmontant les orages,
Triomphant dans les cœurs, traversera les âges.
O Katanga!

Pour ces deux morceaux: il y a aussi partitions pour fanfares et orchestres.

GÉNÉRALITÉS.

● Art. 1er de la Constitution: « Le Katanga est un ETAT INDÉPENDANT, SOUVERAIN et CONSTITUTIONNEL.... » ● Elisabethville est la capitale du Katanga et le siège de la Présidence de l'Etat, des Ministères, de l'Assemblée Nationale (Chambre des Représentants) et du Grand Conseil ● La loi instituant le drapeau national (tel qu'il figure en tête de cette carte) a été adoptée à l'unanimité par l'Assemblée Nationale le 28 juillet 1960 ● Les libertés fondamentales sont garanties ● Il n'y a pas de distinctions raciales ou religieuses

UNITÉ MONÉTAIRE: franc katangais (de 100 centimes) ● LANGUE officielle: le français est la langue officielle de l'Etat ● POIDS et MESURES: système métrique ● CLIMAT: sain - tempéré "Côte d'Azur" ● Centres ARTISTIQUES et INTELLECTUELS fréquentés ● TOUS SPORTS et DISTRACTIONS ●

Voir chez Louis Dressen: plan détaillé d'Elisabethville, cartes en couleurs et cartes spéciales de l'Etat du Katanga.

LOUIS DRESSEN + ELISABETHVILLE   Modèle 27.440

14, bd de l'Empereur. Bruxelles 1